








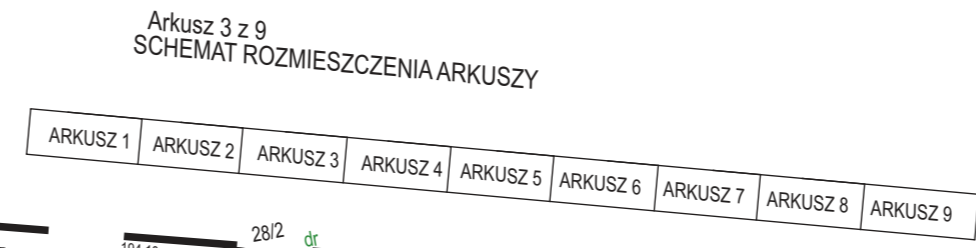
 Regon 531005383	PRZEDSIĘBIORSTWO USŁUGOWO-PROJEKTOWE „MI” Mirosław Sieja ul. Piłsudskiego 10 B/1 47-223 KĘDZIERZYN-KOŹŁE		
	OBIEKT DROGA ROWEROWA PRZY ULICY ALEKSANDRA FREDRY I ULICY SZPAKÓW W CIĄGU DROGI POWIATOWEJ NR 1434 O W KĘDZIERZYNE-KOŹŁU		
umowa nr	imię i nazwisko	nr uprawnień	podpis
	mgr inż. Mirosław Sieja	29/95/Op	
TEMAT	PRZEBUDOWA DROGI POWIATOWEJ NR 1434 O - BUDOWA DROGI ROWEROWEJ PRZY ULICY ALEKSANDRA FREDRY I ULICY SZPAKÓW W CIĄGU DROGI POWIATOWEJ NR 1434 O W KĘDZIERZYNE-KOŹŁU ODCINEK CIŚOWA - MIEJSCE KŁODNICKIE		SKALA 1:500
TEMAT RYSUNKU	Zagospodarowanie terenu		20 marca 2026 r
INWESTOR	Powiat Kędzierzyński-Kozielski Plac Wolności 13 47-220 Kędzierzyn-Koźle		Rysunek nr 1

MAPA DO CELÓW PROJEKTOWYCH
 Województwo: opolskie
 Gmina: Kędzierzyn-Koźle 160301_1
 Obręb: Miejsce Kłodnickie 0067
 Położenie: dz. 68/3, 28/3, 27/5, 27/9, 26/2, 25/1
 Godło mapy zas.: 6.132.23.12.2.3; 2.4; 4.1; 4.2
 Skala: 1 : 500
 G.6640.1.1100.2024
 Układ współrzędnych "2000"
 Poziom odniesienia "PL-EVRF2007-NH"
 Sporządził dn.

- LEGENDA:**
-  projektowana droga rowerowa - mieszanka mineralno-asfaltowa
 -  projektowane miejsce obsługi rowerzystów (MOR) - betonowa kostka brukowa
 -  projektowana opaska z mieszanki niezwiązanej z kruszywem 0/31,5 C₉₀₀₃
 -  powierzchnia zielona
 -  opomnik betonowy
 -  obrzeże betonowe
 -  bitumiczna taśma drogowa (uszczelniająca)
 -  drzewa do usunięcia
 -  numery działek objętych opracowaniem

„Niniejsza mapa została wykonana bez ustalenia obciążeń dot. służebności gruntowych.”



OBJĘTE ODREBNYM OPRACOWANIEM

OBJĘTE ODREBNYM OPRACOWANIEM

