

MAPA DO CELÓW PROJEKTOWYCH

arkusz 3 z 3

województwo opolskie
 Gmina: Kędzierzyn-Koźle 160301_1
 Obręb: Sławięcice 0091
 Położenie: dz.1111 ul.Sadowa
 Godło mapy zas.: 6.132.23.14.4.2, 6.132.23.14.4.4
 Skala: 1:500
 G.6640.1.1597.2024

Układ współrzędnych „2000”
 Poziom odniesienia „PL-EVRF2007-NH”

sporządził, dnia: 24.12.2024

GEODETA UPRAWNIONY

Nr upr. 11399 - zakres 1, 2, 4
 Zbigniew Maciejewski
 47-223 Brzeźce, ul. Kościelna 9
 tel. 602 679 639

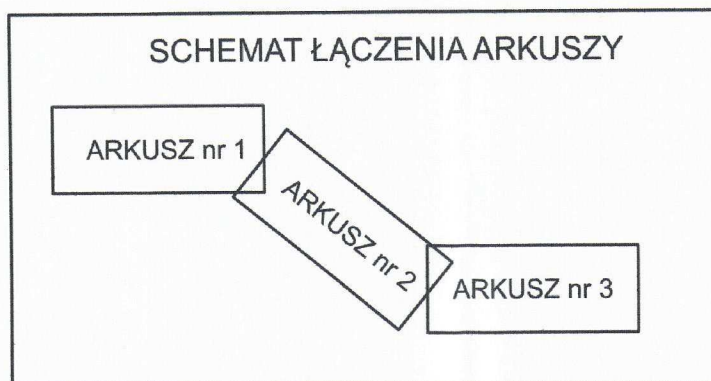
Wykazane na niniejszej mapie granice nieruchomości zostały określone z wymaganą dokładnością pomiaru.

Niniejsza mapa została wykonana bez ustalenia obciążeń dot. służebności gruntowych.

Promień łuku kołowego R: 150,000 m
 Kąt zwrotu trasy g: 10,5400 deg
 Długość stycznej głównej T: 13,836 m
 Odl. wierzchołka do śr. łuku WS: 0,637 m
 Odcięta PA: 13,777 m
 Rzędna AS: 0,634 m
 Cięciwa PS: 13,792 m
 Słyczna pomocnicza PW1: 6,903 m
 Długość łuku kołowego l: 27,594 m

Zestawienie trasy
 Pikietaż wierzchołka łuku KMO+587,74
 PŁK KMO+573,90
 ŚLK KMO+587,70
 KŁK KMO+601,50

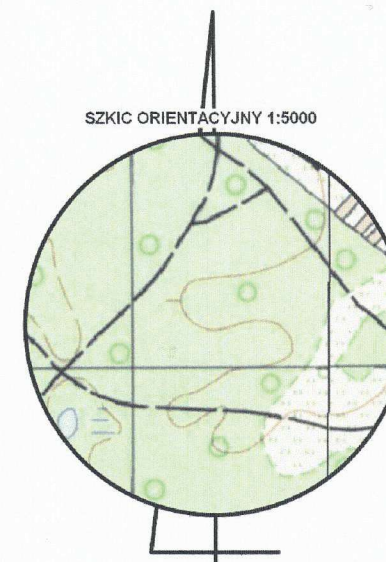
SCHEMAT ŁĄCZENIA ARKUSZY



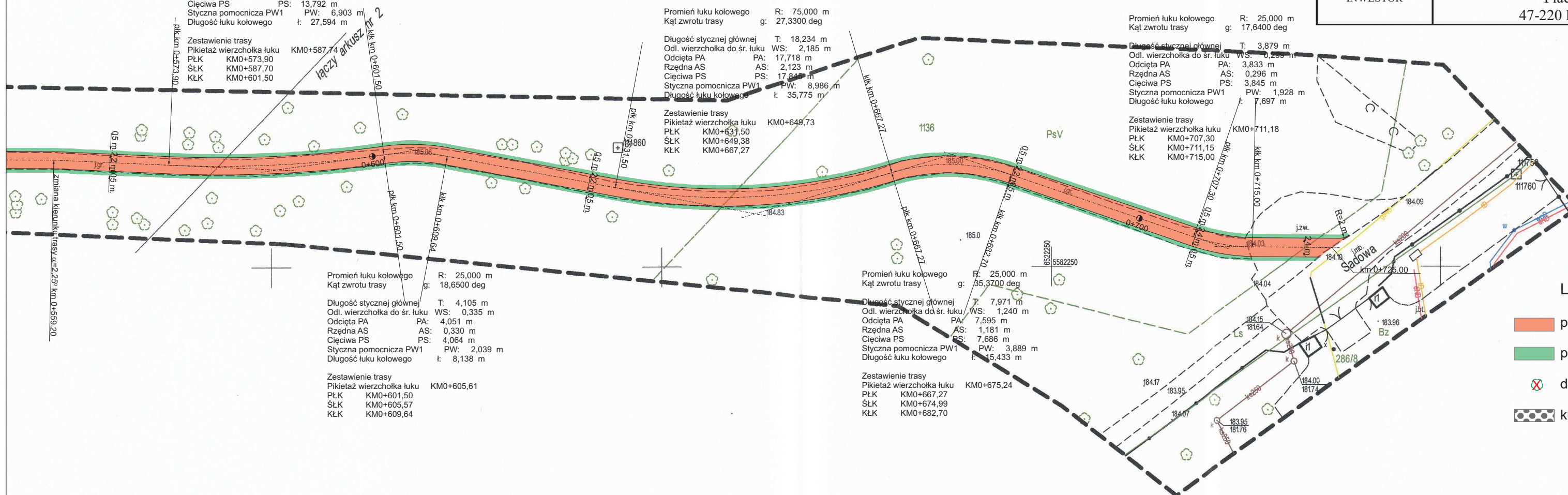
Poświadczam, że niniejszy dokument został opracowany w wyniku prac geodezyjnych i kartograficznych, których rezultaty zawiera operat techniczny pozytywnie zweryfikowany. Jednocześnie informuję, że jestem świadomy odpowiedzialności karnej za złożenie fałszywego oświadczenia.

Identyfikator zgłoszenia pracy geodezyjnej	G.6640.1.1597.2024
Organ służby geodezyjnej który otrzymał zgłoszenia	Starosta Kędzierzyńsko-Kozielski
Wykonawca prac geodezyjnych	Usługi geodezyjno-kartograficzne "Gedmax" Piotr Maciejewski ul. Piastowska 1 47-200 Kędzierzyn-Koźle NIP: 7491733401 REGON:160060469
Nr oraz data sporządzenia dokumentu zawierającego wynik pozytywnej weryfikacji	protokół weryfikacji nr 1 z dnia 24.12.2024 P.1603.2024.1501
Imię i nazwisko oraz nr uprawnień zawodowych kierownika prac	Zbigniew Maciejewski nr uprawnień 11399

SZKIC ORIENTACYJNY 1:5000



 Regon 531005383	PRZEDSIĘBIORSTWO USŁUGOWO-PROJEKTOWE „MI” Miroslaw Sieja ul. Piłsudskiego 10 B/1 47-223 KĘDZIERZYN-KOŹLE		
	OBIEKT DROGA ROWEROWAJ PRZY ULICY ALEKSANDRA FREDRY I ULICY SZPAKÓW W KĘDZIERZYŃNIE-KOŹLU ODCINEK PO ŚLADZIE DROGI LEŚNEJ NA DZIAŁCE NR 1136		
umowa nr	imię i nazwisko	nr uprawnień	podpis
Autor	mgr inż. Miroslaw Sieja	29/95/Op	
TEMAT	BUDOWA DROGI ROWEROWEJ PRZY ULICY ALEKSANDRA FREDRY I ULICY SZPAKÓW W KĘDZIERZYŃNIE-KOŹLU ODCINEK PO ŚLADZIE DROGI LEŚNEJ NA DZIAŁCE NR 1136	SKALA 1:500	29 czerwca 2026 r
TEMAT RYSUNKU	Zagospodarowanie terenu		
INWESTOR	Powiat Kędzierzyńsko-Kozielski Plac Wolności 13 47-220 Kędzierzyn-Koźle		Rysunek nr 3



LEGENDA:

- projektowana droga rowerowa / droga leśna
- pobocza drogi
- drzewa do usunięcia
- krzewy do usunięcia (pasem i szerokości do 0,5 m.)