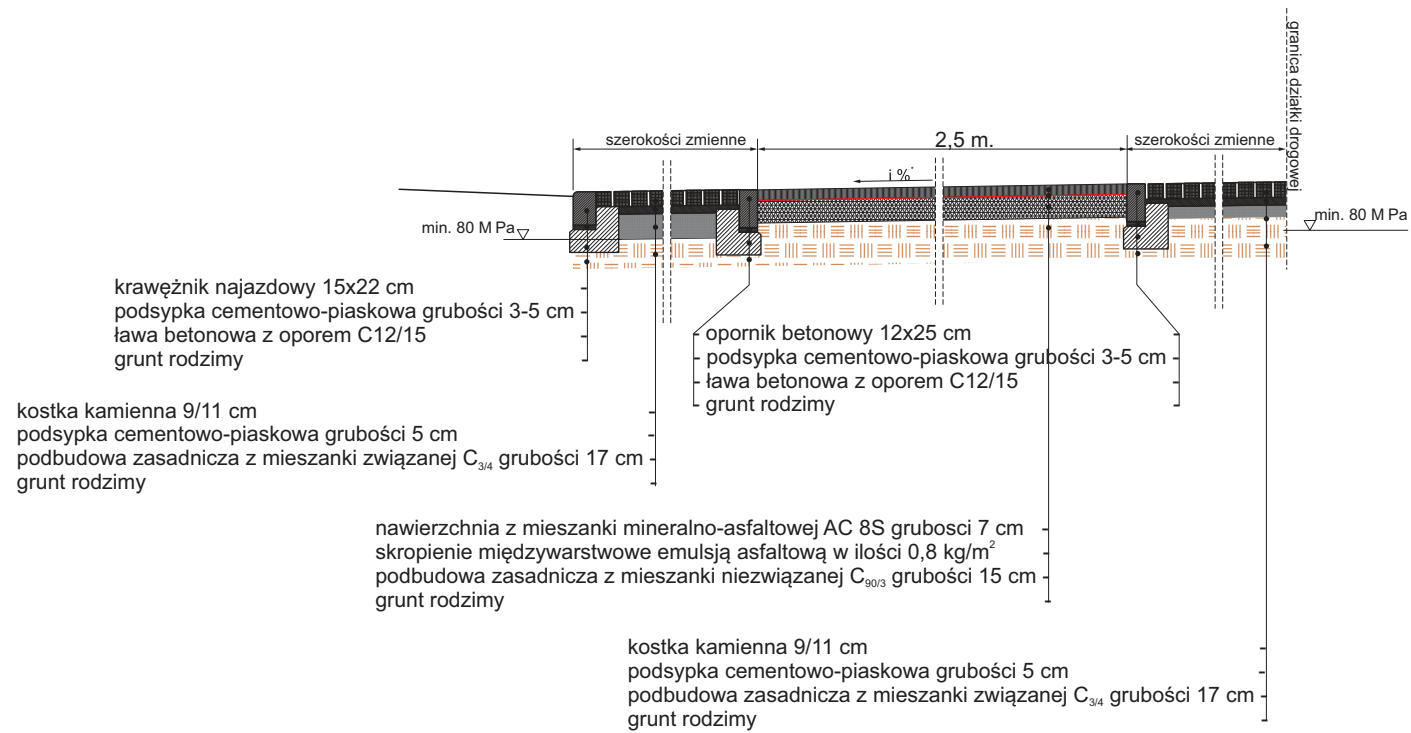
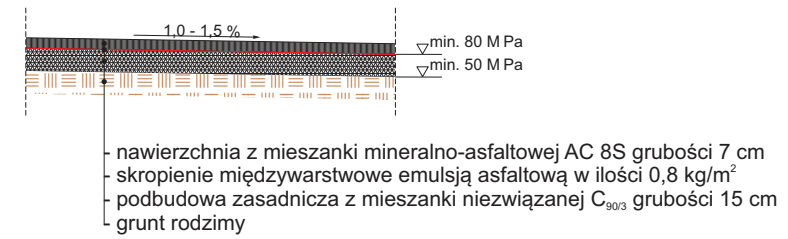


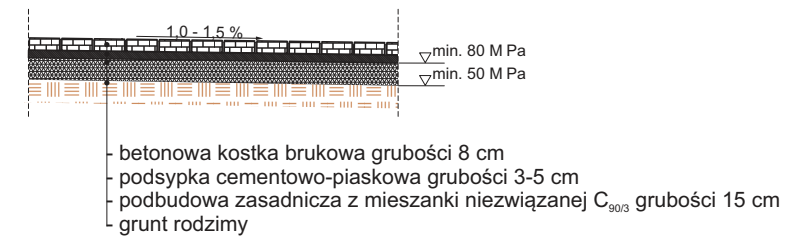
Zjazd zwykły na działki przyległe



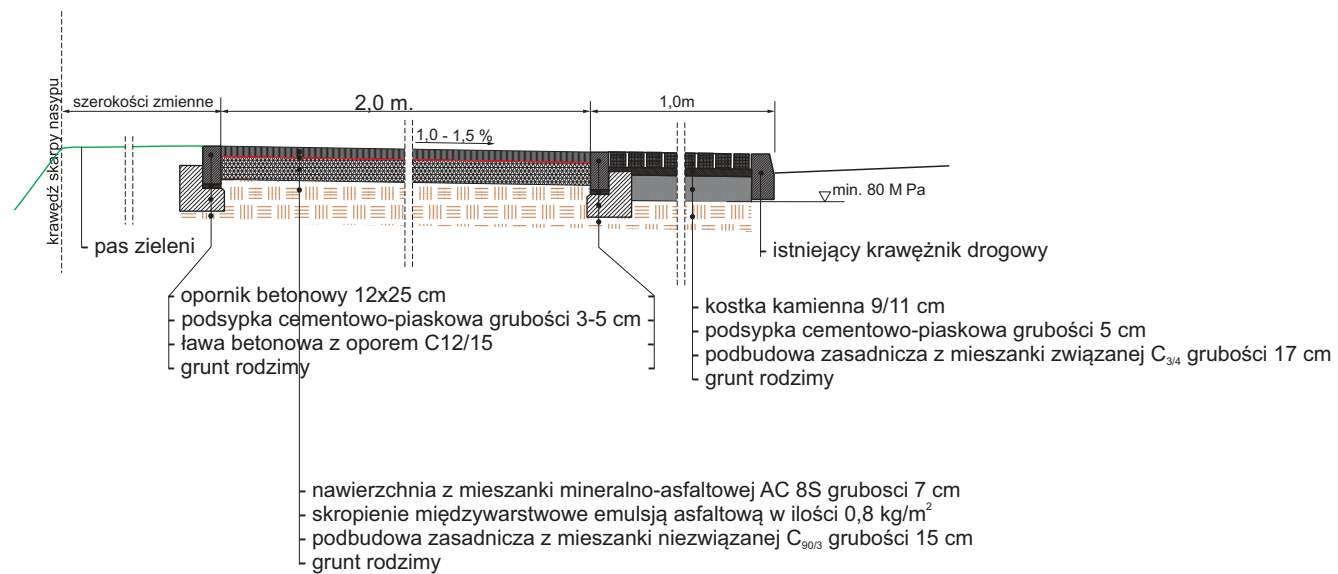
Droga rowerowa



Chodnik, peron przystankowy i miejsce obsługi rowerzystów



Droga rowerowa na dojazdach do mostu



i% - dostosować do spadku zjazdu

na odcinkach dojazdów do mostu zamontować barierę energochłonną i balustradę ochronną - lokalizacja zgodnie z projektem zagospodarowania terenu

 Regon 531005383	PRZEDSIĘBIORSTWO USŁUGOWO-PROJEKTOWE „MI” Mirosław Sieja ul. Piłsudskiego 10 B/1 47-223 KĘDZIERZYN-KOŹLE		
	OBIEKT	DROGA ROWEROWA PRZY ULICY ALEKSANDRA FREDRY I ULICY SZPAKÓW W CIĄGU DROGI POWIATOWEJ NR 1434 O W KĘDZIERZYNIE-KOŹLU	
umowa nr	imię i nazwisko	nr uprawnień	podpis
Autor	mgr inż. Mirosław Sieja	29/95/Op	
TEMAT	BUDOWA DROGI ROWEROWEJ PRZY ULICY ALEKSANDRA FREDRY I ULICY SZPAKÓW W CIĄGU DROGI POWIATOWEJ NR 1434 O W KĘDZIERZYNIE-KOŹLU ODCINEK CISOWA - MIEJSCE KŁODNICKIE	SKALA 1:50	12 listopada 2024 r
TEMAT RYSUNKU	Przekroje konstrukcyjne		
INWESTOR	Powiat Kędzierzyńsko-Kozielski Plac Wolności 13 47-220 Kędzierzyn-Koźle		Rysunek nr 5