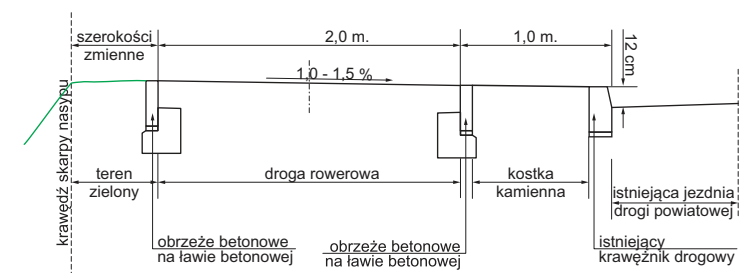
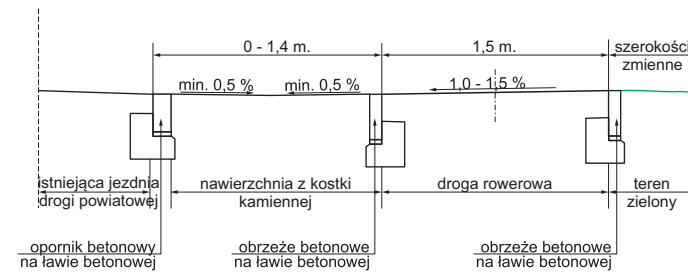
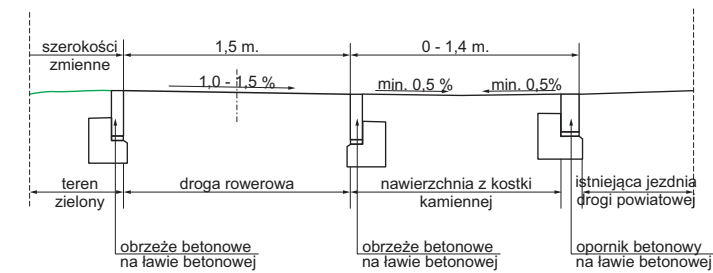


### Przekrój na przejazdach przez drogę powiatową

### Przekrój - droga rowerowa na dojazdach do mostu

strona lewa

strona prawa

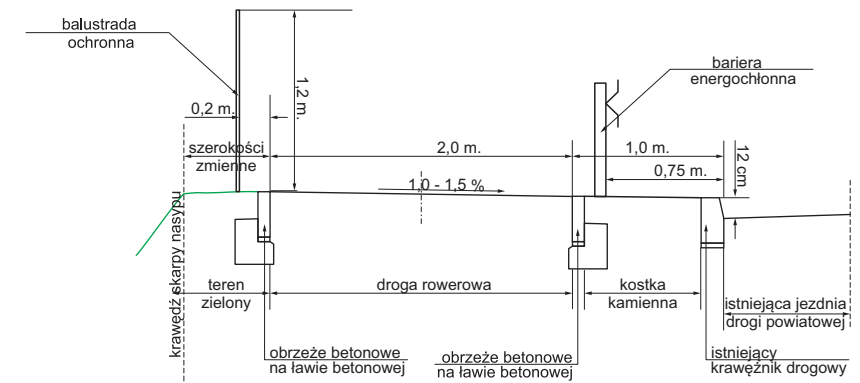
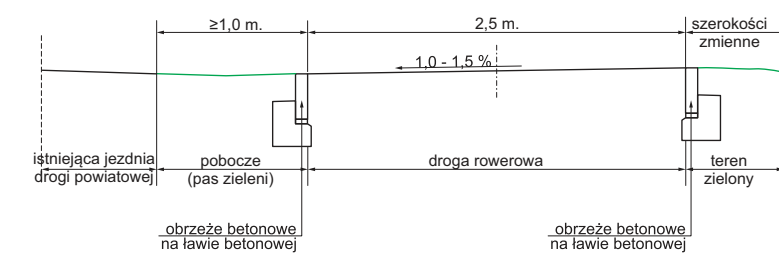
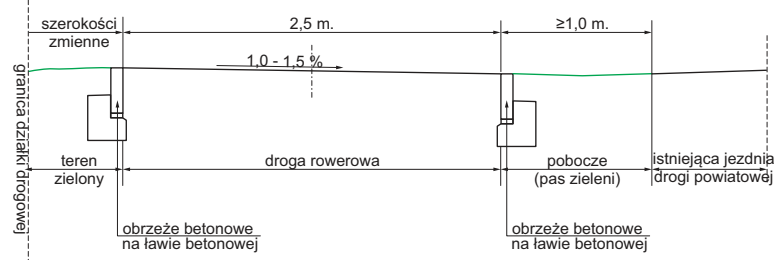


### Przekrój - droga rowerowa oddzielona od jezdni pasem zieleni

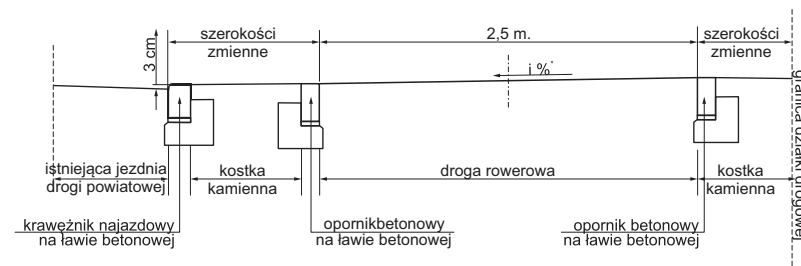
### Przekrój - droga rowerowa na dojazdach do mostu odcinek z barierą energochłonną i balustradą

strona lewa


strona prawa



### Przekrój - zjazd zwykły na działki przyległe



i% - dostosować do spadku zjazdu

 Regon 531005383	PRZEDSIĘBIORSTWO USŁUGOWO-PROJEKTOWE „MI” Mirosław Sieja ul. Piłsudskiego 10 B/1 47-223 KĘDZIERZYN-KOŹŁE		
	OBIEKT	DROGA ROWEROWA PRZY ULICY ALEKSANDRA FREDRY I ULICY SZPAKÓW W CIĄGU DROGI POWIATOWEJ NR 1434 O W KĘDZIERZYNIE-KOŹŁU	
umowa nr	imię i nazwisko	nr uprawnień	podpis
Autor	mgr inż. Mirosław Sieja	29/95/Op	
TEMAT	BUDOWA DROGI ROWEROWEJ PRZY ULICY ALEKSANDRA FREDRY I ULICY SZPAKÓW W CIĄGU DROGI POWIATOWEJ NR 1434 O W KĘDZIERZYNIE-KOŹŁU ODCINEK CISOWA - MIEJSCE KŁODNICKIE	SKALA 1:50	12 listopada 2024 r
TEMAT RYSUNKU	Przekroje charakterystyczne		
INWESTOR	Powiat Kędzierzyńsko-Kozielski Plac Wolności 13 47-220 Kędzierzyn-Koźle	Rysunek nr 4	