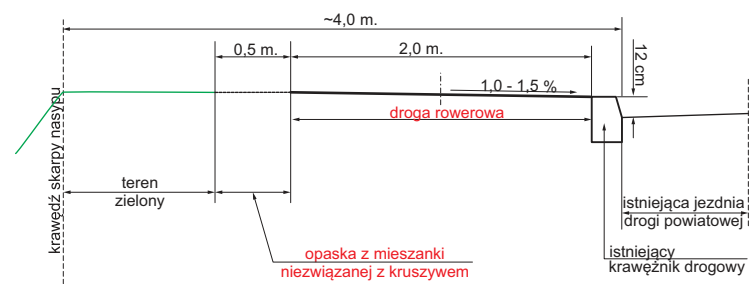
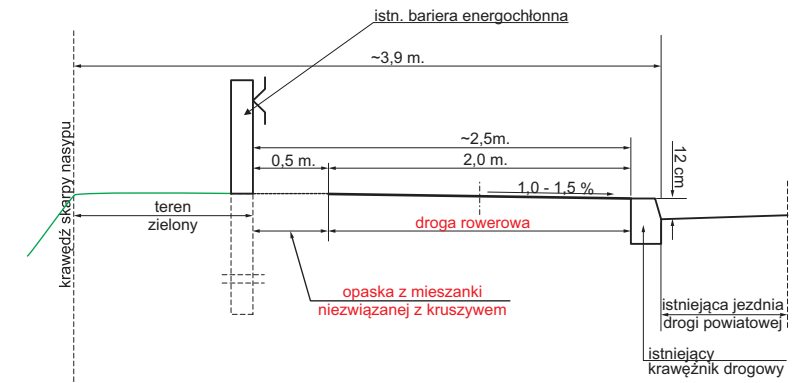


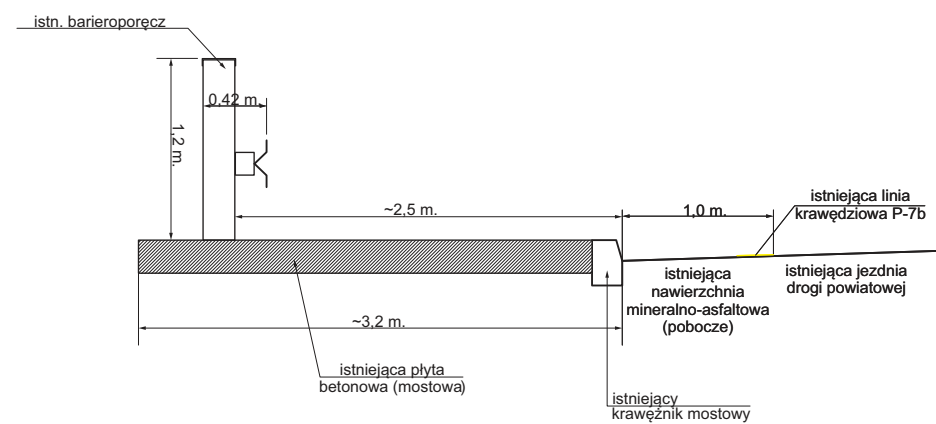
od km 0+680 do km 0+706



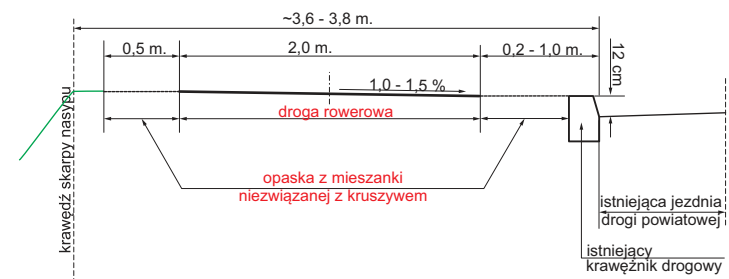
od km 0+706 do km 0+805  
od km 0+865 do km 0+992



od km 0+805 do km 0+865 (na płycie mostowej)



od km 0+992 do km 1+009

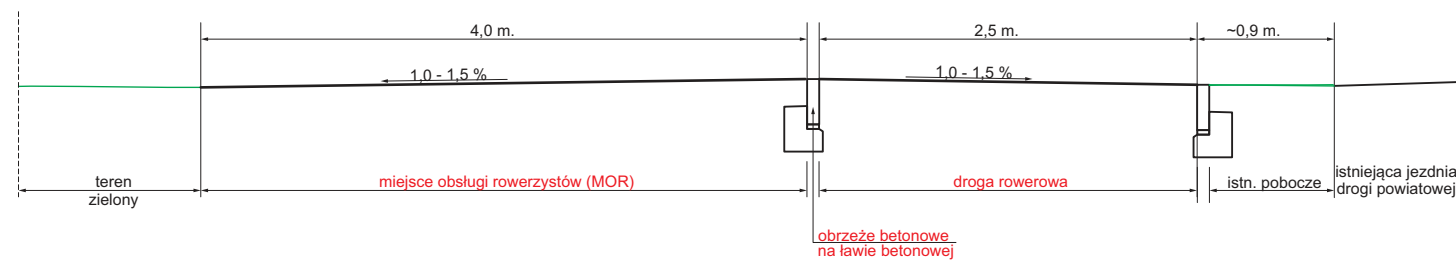



**UWAGA.**

projektowane elementy zagospodarowania pasa drogowego opisano kolorem czerwonym  
obiekty istniejące kolorem czarnym

- projektowana nawierzchnia drogi rowerowej - mieszanka mineralno-asfaltowa AC 8 S
- projektowana nawierzchnia MOR - betonowa kostka brukowa
- projektowana warstwa mieszanki niezwiązanej 0/31,5 C<sub>90/3</sub>

km 1+050 (miejsce obsługi rowerzystów)



 Regon 531005383	<b>PRZEDSIĘBIORSTWO USŁUGOWO-PROJEKTOWE „MI”</b> Mirosław Sieja ul. Piłsudskiego 10 B/1 47-223 KĘDZIERZYN-KOŹŁE		
	<b>OBIEKT</b> DROGA ROWEROWAJ PRZY ULICY ALEKSANDRA FREDRY I ULICY SZPAKÓW W CIĄGU DROGI POWIATOWEJ NR 1434 O W KĘDZIERZYNIE-KOŹŁU		
umowa nr	imię i nazwisko	nr uprawnień	podpis
Autor	<b>mgr inż. Mirosław Sieja</b>	<b>29/95/Op</b>	
TEMAT	PRZEBUDOWA DROGI POWIATOWEJ NR 1434 O - BUDOWA DROGI ROWEROWEJ PRZY ULICY ALEKSANDRA FREDRY I ULICY SZPAKÓW W CIĄGU DROGI POWIATOWEJ NR 1434 O W KĘDZIERZYNIE-KOŹŁU ODCINEK CISOWA - MIEJSCE KŁODNICKIE	SKALA 1:50	20 marca 2026 r
TEMAT RYSUNKU	Przekroje charakterystyczne		
INWESTOR	Powiat Kędzierzyńsko-Kozielski Plac Wolności 13 47-220 Kędzierzyn-Koźle		Rysunek nr 2