

Nazwa danego przedmiotu zgłoszonego podawany, ze względu na jego funkcjonalność	STARSOSTA BOCHENSKO
Identyfikacja materiału materiału zniszczonego	104:881
Nazwa materiału zniszczonego	MAPA ZASADNICZA
Data wykonania kopii materiału zniszczonego	2025-03-20
Imię, nazwisko i podpis osoby reprezentującej organ	Włódz Zł. Stros

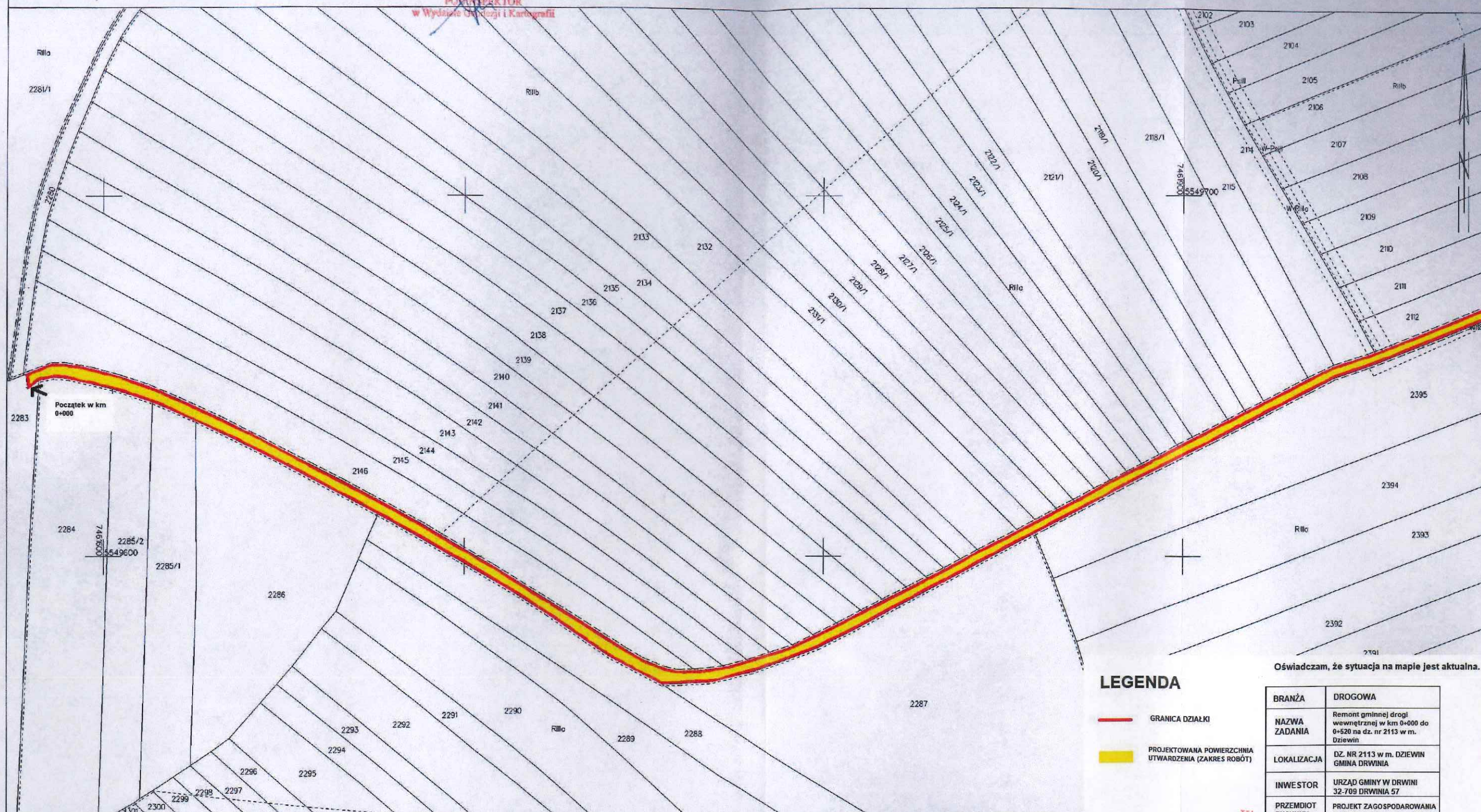
6. 500.000 / 830 = 25

Układ odniesienia: PL-ETRF89, układ wsp. płaskich: PL-2000 strefa 7 (21°), układ wys.: PL-EVRF2007-NH  
obr. Dziewin 0003: dz. 2113

Sekcje mapy: 7.125.16.01.2; 7.125.16.02.1


Województwo: małopolskie  
Powiat: bocheński  
Jednostka ewidencyjna: 120103\_2, Drwinia  
Obreń: 0003, Działwin

**Aleksandra Klimek**  
**POWINSPEKTOR**  
w Wydawnictwie Graficznej i Kartografii



Oświadczam, że sytuacja na mapie jest aktualna.

## LEGENDA

-  GRANICA DZIAŁKI
-  PROJEKTOWANA POWIERZCHNIA  
UTWARDZENIA (ZAKRĘS ROBÓT)

BRANŻA	DROGOWA
NAZWA ZADANIA	Remont gminnej drogi wewnętrznej w km 0+000 do w+520 na dz. nr 2113 w m. Dziejwin
LOKALIZACJA	DZ. NR 2113 W M. DZIEWIN GMINA DRWINIA
INWESTOR	URZĄD GMINY W DRWINI 32-709 DRWINIA 57
PRZEMIODT RYŚUNKU	PROJEKT ZAGOSPODAROWANI TERENU
INWESTOR	URZĄD GMINY W DRWINI

Bochnia dn. 19.03.2025  
Sporządził(a) wydruk: KARINA BARCZYK

cz. 1

PRZEMIOTY RYUNKU	PROJEKT ZAGOSPODAROWANIA TERENU
INWESTOR	URZĄD GMINY W DRWINI DRWINIA 57 32-709 DRWINIA



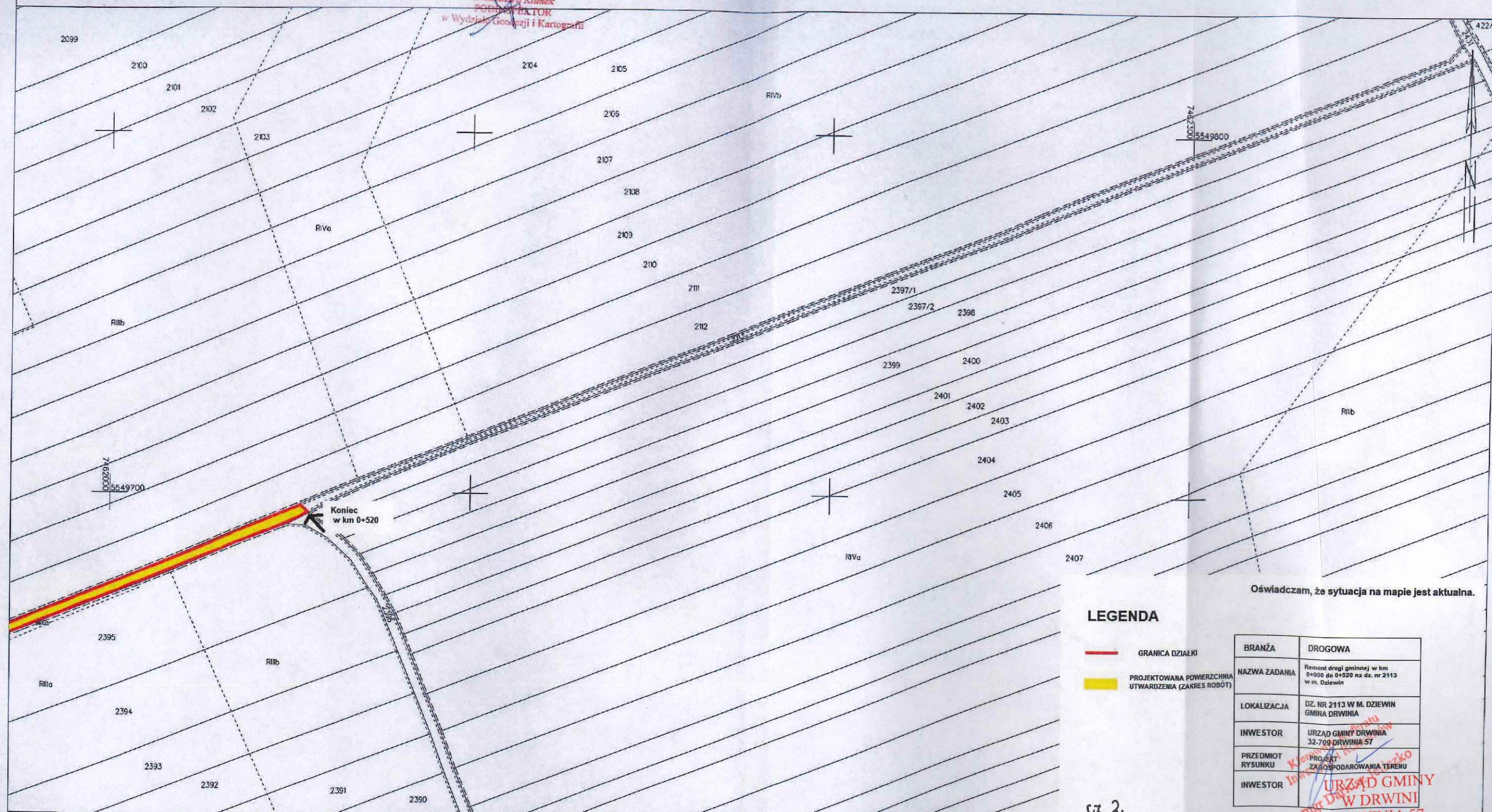
Imię i nazwisko Kartograf	STAROSTA BOCHEŃSKI
Identyfikator ewidencyjny materiału zasada	W.1001.1014.881
Nazwa materiału zasada	MAPA ZASADNICZA
Data wykonania kopii materiału zasada	2025-03-20
Imię i nazwisko i podpis osoby rezygnującej z mapy	Z up. Starosty

GN-700.0042 1-830-2025

# MAPA ZASADNICZA SKALA 1:1000

Układ odniesienia: PL-ETRF89, układ wsp. płaskich: PL-2000 strefa 7 (21°), układ wys.: PL-EVRF2007-NH  
obr. Dziewin 0003: dz. 2113  
Seksja mapy: 7.125.16.02.1

Województwo: małopolskie  
Powiat: bocheński  
Jednostka ewidencyjna: 120103\_2, Dziewin  
Obręb: 0003, Dziewin



## LEGENDA

- GRANICA DZIAŁKI
- PROJEKTOWANA POWIERZCHNIA  
UTWARDZENIA (ZAKRES ROBÓT)

BRANŻA	DROGOWA
NAZWA ZADANIA	Remont drogi gminnej w km 0+000 do 0+520 na dz. nr 2113 w m. Dziewin
LOKALIZACJA	DZ. NR 2113 W M. DZIEWIN GMINA DRWINIA
INWESTOR	URZĄD GMINY DRWINIA 32-709 DRWINIA 57
PRZEDMIOT RYSUNKU	PROJEKT ZAGOSPODAROWANIA TERENU
INWESTOR	URZĄD GMINY W DRWINI 32-709 DRWINIA

Oświadczam, że sytuacja na mapie jest aktualna.

cz. 2