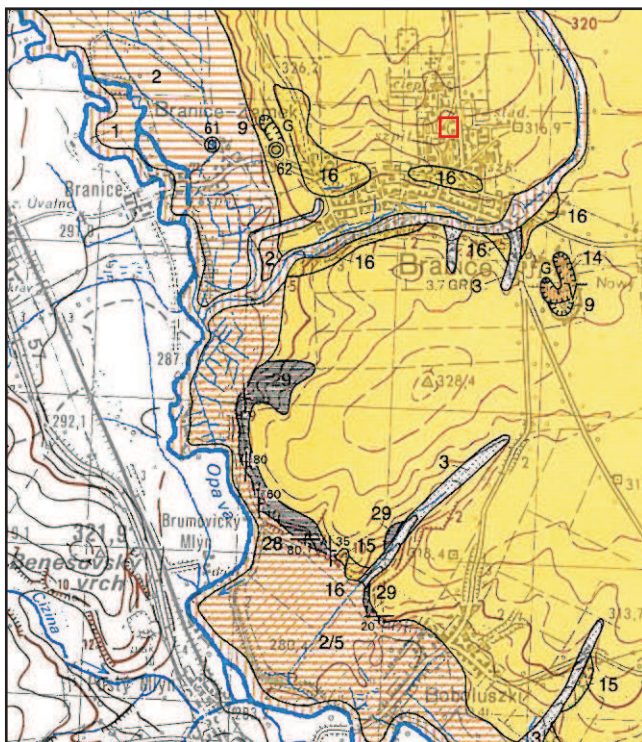


# MAPA GEOLOGICZNA

## Wycinek Szczegółowej Mapy Geologicznej Polski (arkusz Baborów)

### SKALA 1:50 000



lokalizacja terenu badań

ZŁODOWACENIA  
PÓŁNOCNOPOLSKIE

ZŁODOWACENIA  
ŚRODKOWOPOLSKIE

ZŁODOWACENIE  
WARTY

ZŁODOWACENIE  
ODRY

PLIOCEN

WIZEN

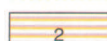
WIZEN  
GÓRNY

warstwy  
morawickie



$f_{pz} Q_h$

Piaski, żwiry i namuły den dolinnych




$ma Q_h$

Iły i mułki, miejscami z domieszką piasków (mady) tarasów  
zalewowych 2,0-5,0 m n.p. rzeki:



2/5

na piaskach i żwirach rzecznych




2/27

na utworach warstw hradeckich i kyjowickich




$d_g Q$

Gliny deluwialne




$l Q_{p^4}$

Lessy i gliny lessopodobne:




9

Lessy




14

Gliny zwałowe:




14/15

na piaskach i żwirach, miejscami mułkach, wodnolodowcowych




15

Piaski i żwiry, miejscami mułki, wodnolodowcowe




16

Żwiry i gliny kaolinowe – seria Gozdniczy



28

Łupki ilaste i mułowcowe



29

Piaskowce szarogłazowe, miejscami łupki mułowcowe i zlepierce

HOLOCEN

PLEJSTOCEN

NEOGEN

KARBON  
DOLNY

# GRUNT

## ZAKŁAD USŁUG GEOLOGICZNYCH

Temat:	<b>Branice DPS pow. głubczycki - Kolektory pionowe dla pompy ciepła</b>			
Rodzaj dokumentu:	<b>mapa geologiczna</b>			Skala: 1:50 000
Dokumentator:	<b>mgr Barbara Szydelko</b>	<b>02.2016r.</b>		Nr arch. <b>Z-4274b</b>
Opr. graficzne:	<b>mgr inż. Elżbieta Falkiewicz</b>	<b>02.2016r.</b>		Zał. Nr <b>02</b>